

1-आवेदक का विवरण-

सेवा में

सेवा में

जिलाधिकारी

भाग 01 (आवेदक का विवरण)
हैसियत प्रमाण-पत्र हेतु आवेदन
आवेदक का विवरण (व्यक्तिगत)

सेवा में, जिलाधिकारी		सेवा में जनपद-.....		
भाग-01 (आवेदक का विवरण)				
व्यक्ति / संस्था		व्यक्ति		
1.01 आवेदक का नाम				
1.02 पिता का नाम			1.04 जन्म तिथि	
1.03 मोबाईल				
1.05 आधार नं०			1.06 पैन नं०	
1.07 डिन नं० (Director's Identification No.)(यदि हो)				
1.08 आवेदक जिन फर्मों/कंपनियों का निदेश / पार्टनर है / रहा है-				
क्र० सं०	फर्म / कम्पनी का नाम	पद	समयावधि मास में	
1	1	2	3	
सुरक्षित करें				
1.09 पत्राचार का पता	जनपद चुनें		तहसील चुनें	
पता 1				
पता 2				
पता 3				
पिनकोड				
1.10 स्थाई पता	उपरोक्त			
पत्राचार का पता	जनपद चुनें		तहसील चुनें	
पता 1				
पता 2				
पता 3				
पिनकोड				
1.11 शैक्षिक योग्यता	चुनें			
1.12 व्यवसाय	चुनें			
सुरक्षित करें व आगे बढ़ें			वापस	

आवेदक का विवरण (संस्था)

व्यक्ति/संस्था:



व्यक्ति



संस्था

संस्था का प्रकार:

1.01.संस्था का नाम

1.02.मुख्य कार्यकारी का नाम			
1.03.सम्पर्क मोबाइल न0		1.04. रजिस्ट्रेशन दिनांक	
1.05.आधार न0		1.06. संस्था का पैर न0:	
1.07.सी0आई0एन/एस.पी.एस (यदि हो)			
1.08.आवेदक जिन फर्मो कंपनियों का निदेशक/ पार्टनर है/या			
क्रम सं0	कर्मचारी का नाम	पद	समयावधि
			सुरक्षित करें
1.09.पत्राचार का पता	जनपद चुने		तहसील चुने
पता 1			
पता 2			
पता 3			
पिन कोड			
1.10. स्थाई पता	उपरोक्त		
पत्राचार का पता			
पता 1			
पता 2			
पता 3			
पिन कोड			
1.11.शैक्षिक योग्यता			
1.12.व्यवसाय			
सुरक्षित करें		आगे बढ़ें	

हैसियत प्रमाण-पत्र हेतु आवेदन पत्र (भाग 02)

भाग 02 (सम्पत्ति का विवरण)

2.01. अचल सम्पत्ति का विवरण

2.01. (क) कृषि भूमि: ग्राम जो चंकबन्दी/सर्वेक्षण प्रक्रिया के अंतर्गत नहीं है और ग्राम की खतौनी/भूलेख पोर्टल पर उपलब्ध है)



उपलब्ध है



उपलब्ध नहीं

क्रम सं०	तहसील	ग्राम का नाम जहा भूमि स्थित है	गाटा संख्या	खाता संख्या	गाटे का क्षेत्रफल (वर्ग मीटर में)	भूमि के बन्धक/रेहन आदि के होने की स्थिति में	मूल्यांकनकर्ता	GA V का विवरण	गाटे में आवेदक का अंश	भूमि के मूल्य की दर	मूल्यांकन	आवेदक के अंश का मूल्यांकन
						बन्धक भारमुक्त	<input type="radio"/>					

आवेदक के अंश का कुल मूल्यांकन (रु० में)

सुरक्षित करें

2.01. (ख) कृषि भूमि: ग्राम जो चंकबन्दी/सर्वेक्षण प्रक्रिया के अंतर्गत नहीं है और ग्राम की खतौनी/भूलेख पोर्टल पर उपलब्ध है)



उपलब्ध है



उपलब्ध नहीं

क्रम सं०	तहसील	ग्राम का नाम जहा भूमि स्थित है	गाटा संख्या	खाता संख्या	गाटे का क्षेत्रफल (वर्ग मीटर में)	भूमि के बन्धक/रेहन आदि के होने की स्थिति में	मूल्यांकनकर्ता	GA V का विवरण	गाटे में आवेदक का अंश	भूमि के मूल्य की दर	मूल्यांकन	आवेदक के अंश का मूल्यांकन
						बन्धक भारमुक्त	<input type="radio"/>					

आवेदक के अंश का कुल मूल्यांकन (रु० में)

सुरक्षित करें

2.01 (ग)	आवासीय/वाणिज्यिक/औद्योगिक भूमि	<input type="radio"/>	<input type="radio"/>	उपलब्ध नहीं				
----------	--------------------------------	-----------------------	-----------------------	-------------	--	--	--	--

		उपलब्ध है					
--	--	-----------	--	--	--	--	--

क्रम सं०	तहसील	ग्राम/वार्ड का नाम जहा भूमि स्थित है	आराजी संख्या/ भवन संख्या	क्षेत्रफल (वर्ग मीटर में)	भूमि के बन्धक /रेहन आदि के होने की स्थिति में	मूल्यांकनकर्ता	GAV का विवरण	आवेदक के अंश वर्ग मीटर में	मूल्यांकन दर प्रति वर्ग मीटर	आवेदक के अंश का मूल्यांकन	मूल्यांकन	आवासीय/वाणिज्यिक होने का कारण	
					बन्धक भारमुक्त								
2.01.(घ) भवन/दुकान:					उपलब्ध है	उपलब्ध नहीं							
क्रम सं०	तहसील	भवन/दुकान की स्थिति का पता	निर्मित क्षेत्रफल (वर्ग मीटर में)	मूल्यांकनकर्ता	मूल्यांकनकर्ता	GAV का विवरण	मूल्यांकन दर प्रति वर्ग मीटर	मूल हास रू० में	मूल्यांकन	आवेदक के अंश का मूल्यांकन	आवेदक के अंश का मूल्यांकन	मूल्यांकन करने वाले तकनीकी विशेषज्ञ का नाम पंजीकरण संख्या	भूमि के बन्धक /रेहन आदि होने की स्थिति
													बन्धक भारमुक्त

आवेदक के अंश का कुल मूल्यांकन (रू० में) सुरक्षित करें

2.02.चल सम्पत्ति का विवरण:				उपलब्ध है	उपलब्ध नहीं				
2.02. (क) बैंक खाते का विवरण									
क्रम सं०	बैंक का नाम एवं शाखा का पता	खाते का विवरण	अकाउंट नं०	बैंक शाखा का IFSC कोड		आवेदन की तिथि पर खाते में उपलब्ध तथा धनराशि			

आवेदक के अंश का कुल मूल्यांकन (रू० में) सुरक्षित करें

2.02.(ख) वाहन का विवरण (पंजीकरण संख्या)		2.02 (ख) वाहन का कुल मूल्यांकन		
---	--	--------------------------------	--	--

2.02.(ग) शेयर म्यमच्यूअल फण्ड/बांड आदि:					
क्रम सं०	कम्पनी/योजना का नाम	शेयर यूनिट्स की संख्या	Nav(As on Date of Application	कृत मूल्यांकन	

कुल मूल्यांकन रू० में

सुरक्षित करें

20.2(घ) अन्य परिसम्पत्तियों का विवरण:

क्रम सं०	विवरण	मूल्यांकन

कुल मूल्यांकन रू० में

सुरक्षित करें

2.03.कोई शासकीय देय बकाया है या नहीं

क्रम सं०	विभाग का नाम	देय धनराशि (रू० में)

कुल मूल्यांकन रू० में

सुरक्षित करें

2.04. प्रार्थी की हैसियत स्वयं के अनुसार (रू० में)

2.04. क- अचल सम्पत्ति का मूल्यांकन (रू० में)

2.04. ख-भारमुक्त अचल सम्पत्ति का मूल्यांकन रू० में

2.04. ग- चल सम्पत्ति का कुल मूल्यांकन (रू० में)

2.04. घ- चल सम्पत्ति का स्वीकार्य मूल्यांकन (रू० में)

2.04.ड. आवेदक के अनुसार कुल स्वीकार्य मूल्यांकन (रू० में)

हैसियत प्रमाण-पत्र हतु आवेदन-पत्र (भाग 03)

3-संलग्नको का
विवरण

भाग 03 (अनिवार्य व्यक्तिगत संलग्नक)

3.01 संलग्नक शीर्षक:

1. फोटो
2. पते का प्रमाण :
4. आधार कार्ड :

Choose File	अपलोड
Choose File	अपलोड
Choose File	अपलोड
Choose File	अपलोड

संलग्नक संलग्न करें

केवल .jpg .jpeg.png

फोटो अधिकतम साइज 50.kb 100 kb	संलग्नक अधिकतम साइज		
----------------------------------	---------------------	--	--

आगे बढ़ें

वापस जाये

हैसियत प्रमाण-पत्र हतु आवेदन-पत्र (भाग 04)

1-आवेदक का विवरण-

2-सम्पत्ति का विवरण

3-संलग्नको का
विवरण

4. संपत्ति सम्बन्धित
दस्तावेज

भाग 04 (सम्पत्ति सम्बन्धित दस्तावेज)

कृपया भाग 2 के साक्ष्य जो अपलोड किये जाने है, संलग्न करें

1. आवेदन पत्र में दर्शाया गया बिन्दु 1.01 क & कृषि भूमि की स्थिति में CH 41 व 45 तथा 1359 फ0 की प्रमाणित खतौनी
2. आवेदन पत्र में दर्शाया गया बिन्दु 2.01 ग सम्पत्ति के स्वामित्त का कोई साक्ष्य
3. आवेदन पत्र में दर्शाया गया बिन्दु 2.02 ख वाहन की स्थिति में सक्षम प्राधिकारी का मूल्यांकन प्रमाण-पत्र
4. आवेदन पत्र में दर्शाया गया बिन्दु 2.01 घ दर्शायी गयी सम्पत्ति/भवन भूमि का फोटोग्राफ
5. आवेदन पत्र में दर्शाया गया बिन्दु 2.02 (क) बैंक में सम्पत्ति के लिये बैंक प्राधिकारी से मूल्यांकन प्रमाण-पत्र/बैंक अथवा वित्तीय संस्था में कोई धनराशि हो तो इसके लिये बैंक का नाम/खाता संख्या एवं उसमें रखी धनराशि का विवरण दिया जाए, इसके लिये बैंक अथवा वित्तीय संस्था द्वारा निर्गत प्रमाण-पत्र संलग्न किया जाए।
6. आवेदन पत्र में दर्शाया गया बिन्दु 2.02 (क) अन्य परिसम्पत्तियों के विवरण सम्बन्धित प्रमाण-पत्र

Choose File	अपलोड
Choose File	अपलोड
Choose File	अपलोड
Choose File	अपलोड
Choose File	अपलोड
Choose File	अपलोड

दर्ज करें

वापस

हैसियत प्रमाण-पत्र हेतु आवेदन-पत्र (भाग 05)

भाग 05 (घोषणा पत्र)

मैं सशपथ यह सत्यापित करता/करती हूँ कि प्रार्थना पत्र में दिये गये तथ्य एवं साक्ष्य के रूप में अपलोड किये अभिलेख सही व सत्य हैं। इसके अतिरिक्त मैं जिन फर्मो/कम्पनियों में निदेशक/पार्टनर हूँ अथवा रहा हूँ उनमें से कोई भी फर्म/कम्पनी दिवालियां नहीं हुयी है। यदि कोई तथ्य/सूचना असत्य अथवा गलत पायी जाती है तो मेरे विरुद्ध सुसंगत विधिक प्राविधानों के अनुसार दण्डात्मक कार्यवाही की जा सकती है तथा उसमें दिये गये प्राविधानों के अनुसार दण्ड का भागी होऊँगा/होऊँगी।

स्थान

दिनांक:

(आकार पत्र-हैसियत-2)

हैसियत हेतु जॉच आख्या का प्रारूप

आवेदन संख्या-

आवेदक का नाम :

पिता/पति का नाम :

पत्राचार का पता :

तहसील की जॉच आख्या

क- लेखपाल की जॉच आख्या-

1. कृषि भूमि का मूल्यांकन-

सम्पत्ति विवरण	आवेदक द्वारा इंगित मूल्य	आवेदक द्वारा इंगित मूल्य की पुष्टि (Drop down में) 1. पूर्ण रूप से मान्य, 2. आंशिक मान्य, 3. मान्य नहीं	आंशिक मान्य अथवा मान्य न होने की स्थिति में टिप्पणी
1. ग्राम का नाम जहाँ भूमि स्थित है-			
2. खाता सं०			
3. गाटा संख्या			
4. गाटे का क्षेत्रफल			
5. भूमि का मूल्य(दर प्रति हेक्टेअर)			
6. मूल्यांकन			
7. आवेदक का अंश			
8. आवेदक के अंश का मूल्यांकन			
9. भूमि के बन्धक/रेहन आदि होने की स्थिति			

--	--	--	--

3. आवासीय/वाणिज्यिक भूमि का मूल्यांकन-

सम्पत्ति विवरण	आवेदक द्वारा इंगित मूल्य	आवेदक द्वारा इंगित मूल्य की पुष्टि (Drop down में) 1. पूर्ण रूप से मान्य, 4. आंशिक मान्य, 3.मान्य नहीं	आंशिक मान्य अथवा मान्य न होने की स्थिति में टिप्पणी
1. ग्राम /वार्ड का नाम जहाँ सम्पत्ति स्थित है-			
2. आराजी सं०/भवन संख्या			
3. क्षेत्रफल (वर्ग मीटर में)			
4. मूल्यांकन दर प्रति वर्ग मीटर			
5. मूल्यांकन			
6. आवेदक का अंश			
7. आवेदक के अंश का मूल्यांकन			
8. आवासीय/वाणिज्यिक होने का कारण			
9. सम्पत्ति के बन्धक/रेहन आदि होने की स्थिति			

5. भवन/दुकान का मूल्यांकन-

सम्पत्ति विवरण	आवेदक द्वारा इंगित मूल्य	आवेदक द्वारा इंगित मूल्य की पुष्टि (Drop down में) 1. पूर्ण रूप से मान्य, 6. आंशिक मान्य, 3.मान्य नहीं	आंशिक मान्य अथवा मान्य न होने की स्थिति में टिप्पणी
1. भवन/दुकान की स्थिति/पता			
2. निर्मित क्षेत्रफल वर्गमीटर			
3. निर्माण की प्रकृति			
4. मूल्यांकन दर प्रति वर्ग मीटर			
5. मूल्य हास			
6. शुद्ध मूल्यांकन			
7. आवेदक का अंश			
8. आवेदक के अंश का मूल्यांकन			
9. मूल्यांकन करने वाले तकनीकी विशेषज्ञ का नाम व पंजीकरण संख्या			
10.सम्पत्ति के बन्धक/रेहन आदि होने की स्थिति			

7. अन्य चल सम्पत्ति, यदि कोई हो, का मूल्यांकन—.....

लेखपाल/जॉच अधिकारी
का नाम व हस्ताक्षर

ख—राजस्व निरीक्षक की जॉच आख्या—

<u>बिन्दु संख्या</u>	<u>अभियुक्ति</u>
<u>1.</u>	
<u>2.</u>	
<u>3.</u>	

राजस्व निरीक्षक/जॉच अधिकारी
का नाम व हस्ताक्षर

ग—तहसीलदार की जॉच आख्या—

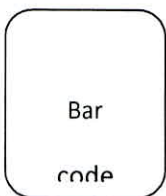
1. उपरोक्त जॉच आख्या से सहमत— हॉ / नही
2. यदि नही तो अभियुक्ति—

तहसीलदार का नाम व
हस्ताक्षर

घ—उपजिलाधिकारी की जॉच आख्या—

3. उपरोक्त जॉच आख्या से सहमत— हॉ / नही
4. यदि नही तो अभियुक्ति—
उपजिलाधिकारी का नाम व हस्ताक्षर

उत्तर प्रदेश शासन
(कार्यालय जिला मजिस्ट्रेट)




आवेदन संख्या:

प्रमाणपत्र संख्या:

जारी दिनांक:

वैधता तिथि:

1. संस्था का नाम :
2. मुख्य कार्यकारी का नाम :
3. निवास स्थान :
(अ) पत्राचार का पता :
- (ब) स्थायी पता :
4. व्यवसाय :
5. पैन नम्बर :
6. सम्पति का विवरण: आवेदक के अंश का मूल्यांकन
(पूर्ण विवरण संलग्नानुसार)
(अ) अचल संपत्ति का मूल्यांकन (भारयुक्त) : रु
- (ब) चल संपत्ति का स्वीकार्य मूल्यांकन : रु
- (स) शासकीय देय : रु
7. कुल स्वीकार्य मूल्यांकन [(अ+ब)-स] : रु

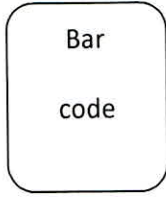


आवेदक द्वारा स्वयं प्रस्तुत किये गये विवरण, तहसील/जी0ए0वी0/सक्षम प्राधिकारी द्वारा की गयी जांच के आधार पर की अचल एवं चल सम्पत्तियों के मूल्यांकन का विवरण उपरोक्तानुसार है। तदनुसार..... की हैसियत (हजार के गुणांक में) निर्धारित की जाती है।

जारीकर्ता केन्द्र (हस्ताक्षर एवं मोहर)	Digitally Signed by	डिजिटल हस्ताक्षरित जिला मजिस्ट्रेट/कलेक्टर रायबरेली
---	----------------------------	--

नोट:-इस प्रमाण-पत्र की वैधता अवधि के दौरान इस प्रमाण-पत्र को संशोधित /निरस्त करने का अधिकार संबंधित जिला मजिस्ट्रेट / कलेक्टर का होगा।

यह प्रमाण पत्र इलेक्ट्रॉनिक डिलिवरी सिस्टम द्वारा तैयार किया गया है तथा डिजिटल सिग्नेचर से हस्ताक्षरित है। सम्बन्धित केन्द्र के अधिकृत कर्मी द्वारा प्रमाणित किया गया है। यह प्रमाण-पत्र वेबसाइट <http://edistrict.up.nic.in> पर इसका पहले आवेदन क्र0 फिर प्रमाण-पत्र क्र0 अंकित कर, सत्यापित किया जा सकता है।



उत्तर प्रदेश शासन
(कार्यालय जिला मजिस्ट्रेट)

हैसियत प्रमाण-पत्र


आवेदन संख्या:

प्रमाणपत्र संख्या:

जारी दिनांक:

वैधता तिथि:

1. आवेदक का नाम :
2. पिता का नाम :
3. निवास स्थान :
(अ) पत्राचार का पता :
(ब) स्थायी पता :
4. व्यवसाय :
5. पैन नम्बर :
6. सम्पत्ति का विवरण: आवेदक के अंश का मूल्यांकन
(पूर्ण विवरण संलग्नानुसार)
(अ) अचल संपत्ति का मूल्यांकन (भारयुक्त) : रु
- (ब) चल संपत्ति का स्वीकार्य मूल्यांकन : रु
- (स) शासकीय देय : रु
7. कुल स्वीकार्य मूल्यांकन [(अ+ब)-स] : रु



आवेदक द्वारा स्वयं प्रस्तुत किये गये विवरण, तहसील/जी0ए0वी0/सक्षम प्राधिकारी द्वारा की गयी जांच के आधार पर पुत्र की अचल एवं चल सम्पत्तियों के मूल्यांकन का विवरण उपरोक्तानुसार है। तदनुसार..... पुत्र की हैसियत रु0 (हजार के गुणांक में) निर्धारित की जाती है।

जारीकर्ता केन्द्र (हस्ताक्षर एवं मोहर)	Digitally Signed by	डिजिटल हस्ताक्षरित जिला मजिस्ट्रेट/कलेक्टर रायबरेली
--	---------------------	---

नोट:-इस प्रमाण-पत्र की वैधता अवधि के दौरान इस प्रमाण-पत्र को संशोधित /निरस्त करने का अधिकार संबंधित जिला मजिस्ट्रेट / कलेक्टर का होगा।

यह प्रमाण पत्र इलेक्ट्रॉनिक डिलिवरी सिस्टम द्वारा तैयार किया गया है तथा डिजिटल सिग्नेचर से हस्ताक्षरित है। सम्बन्धित केन्द्र के अधिकृत कर्मी द्वारा प्रमाणित किया गया है। यह प्रमाण-पत्र वेबसाइट <http://edistrict.up.nic.in> पर इसका पहले आवेदन क्र0 फिर प्रमाण-पत्र क्र0 अंकित कर, सत्यापित किया जा सकता है।

जी0ए0वी0 के पंजीकरण का प्रारूप

1. पंजीकरण विवरण :स्टेट /सेंट्रल
2. व्यक्ति /संस्था :
3. जीएवी का नाम: *
4(a).GAV संख्या स्टेट:
4(b).GAV संख्या सेंट्रल :
5.पैन/टेन न0*) सलग्न करे(:
6 आधार नं0*)) सलग्न करे(:
7. जन्म तिथि /*पंजीकरण तिथि * :
8. पिता का नाम : *
9. वैधता तिथि: *
10. पत्राचार का पता: *
11. पिनकोड: *
12. अन्य विवरण :
13. जीएवी मूल्यांकन कर्ता का पंजीकरण प्रमाणपत्र व उसकी वैद्यता अवधि का प्रमाणपत्र का संलग्नक: